

État des risques et pollutions (ERP)

Référence : 25 05137
Réalisé par Frédéric LECORDIER

Date de réalisation : 23 mai 2025 (Valable 6 mois)
Selon les informations mises à disposition par arrêté préfectoral :
N° 16-2020-11-23-001 du 23 novembre 2020

Références du bien

Adresse du bien

72 Rue de la République - N° 1-2 -3- 4
16560 Aussac-Vadalle

Référence(s) cadastrale(s):
0E1021

ERP établi selon les parcelles localisées au cadastre.

Vendeur

COMMUNE D'AUSSAC VADALLE

Acquéreur



Synthèses

A ce jour, la commune est soumise à l'obligation d'Information Acquéreur Locataire (IAL). Une déclaration de sinistre indemnisé est nécessaire.

Etat des Risques et Pollutions (ERP)						
Votre commune				Votre immeuble		
Type	Nature du risque	Etat de la procédure	Date	Concerné	Travaux	Réf.
Aucune procédure en vigueur sur la commune				-	-	
Périmètre d'application d'une Obligation Légale de Débroussaillage				non	-	
Zonage de sismicité : 3 - Modérée ⁽¹⁾				oui	-	
Zonage du potentiel radon : 1 - Faible ⁽²⁾				non	-	
Commune non concernée par la démarche d'étude du risque lié au recul du trait de côte.						



Etat des risques approfondi (Synthèse Risque Argile / ENSA / ERPS)	Concerné	Détails
Zonage du retrait-gonflement des argiles	Non	Aléa Résiduel
Plan d'Exposition au Bruit ⁽³⁾	Non	-
Basias, Basol, Icpe	Non	0 site * à - de 500 mètres

* Ce chiffre ne comprend pas les sites non localisés de la commune.







(1) Zonage sismique de la France d'après l'annexe des articles R563-1 à 8 du Code de l'Environnement modifiés par les Décrets n°2010-1254 et n°2010-1255 du 22 octobre 2010 ainsi que par l'Arrêté du 22 octobre 2010 (nouvelles règles de construction parasismique - EUROCODE 8).

(2) Situation de l'immeuble au regard des zones à potentiel radon du territoire français définies à l'article R.1333-29 du code de la santé publique modifié par le Décret n°2018-434 du 4 juin 2018, délimitées par l'Arrêté interministériel du 27 juin 2018.

(3) Information cartographique consultable en mairie et en ligne à l'adresse suivante : <https://www.geoportail.gouv.fr/donnees/plan-dexposition-au-bruit-peb>

Attention, les informations contenues dans le second tableau de synthèse ci-dessus sont données à titre informatif. Pour plus de détails vous pouvez commander un Etat des risques approfondi.

Attention, les informations contenues dans ce tableau de synthèse sont données à titre informatif et ne sont pas détaillées dans ce document.

Etat des risques complémentaires (Géorisques)			
	Risques	Concerné	Détails
 Inondation	TRI : Territoire à Risque important d'Inondation	Non	-
	AZI : Atlas des Zones Inondables	Non	-
	PAPI : Programmes d'actions de Prévention des Inondations	Oui	Présence d'un PAPI sur la commune sans plus d'informations sur l'exposition du bien.
	Remontées de nappes	Oui	Zones potentiellement sujettes aux inondations de cave, fiabilité FAIBLE (dans un rayon de 500 mètres).
	 Installation nucléaire	Non	-
	 Mouvement de terrain	Non	-
 Pollution des sols, des eaux ou de l'air	BASOL : Sites pollués ou potentiellement pollués	Non	-
	BASIAS : Sites industriels et activités de service	Non	-
	ICPE : Installations industrielles	Non	-
	 Cavités souterraines	Non	-
	 Canalisation TMD	Oui	Le bien se situe dans une zone tampon de 1000 mètres autour d'une canalisation.

Source des données : <https://www.georisques.gouv.fr/>

État des Risques et Pollutions

Cet état, à remplir par le vendeur ou le bailleur, est destiné à être joint en annexe d'un contrat de vente ou de location d'un bien immobilier et à être remis, dès la première visite, au potentiel acquéreur par le vendeur ou au potentiel locataire par le bailleur. Il doit dater de moins de 6 mois et être actualisé, si nécessaire, lors de l'établissement de la promesse de vente, du contrat préliminaire, de l'acte authentique ou du contrat de bail.

Situation du bien immobilier (bâti ou non bâti)		Document réalisé le : 23/05/2025	
Parcelle(s) : 0E1021			
72 Rue de la République 16560 Aussac-Vadalle			
Situation de l'immeuble au regard de plans de prévention des risques naturels [PPRn]			
L'immeuble est situé dans le périmètre d'un PPRn	prescrit	oui <input type="checkbox"/>	non <input checked="" type="checkbox"/>
L'immeuble est situé dans le périmètre d'un PPRn	appliqué par anticipation	oui <input type="checkbox"/>	non <input checked="" type="checkbox"/>
L'immeuble est situé dans le périmètre d'un PPRn	approuvé	oui <input type="checkbox"/>	non <input checked="" type="checkbox"/>
Les risques naturels pris en compte sont liés à :		(les risques grisés ne font pas l'objet d'une procédure PPR sur la commune)	
Inondation <input type="checkbox"/>	Crue torrentielle <input type="checkbox"/>	Remontée de nappe <input type="checkbox"/>	Submersion marine <input type="checkbox"/>
Mouvement de terrain <input type="checkbox"/>	Mvt terrain-Sécheresse <input type="checkbox"/>	Séisme <input type="checkbox"/>	Cyclone <input type="checkbox"/>
Feu de forêt <input type="checkbox"/>	autre <input type="checkbox"/>	Eruption volcanique <input type="checkbox"/>	
L'immeuble est concerné par des prescriptions de travaux dans le règlement du ou des PPRn		oui <input type="checkbox"/>	non <input checked="" type="checkbox"/>
si oui, les travaux prescrits par le règlement du PPR naturel ont été réalisés		oui <input type="checkbox"/>	non <input type="checkbox"/>
Situation de l'immeuble au regard de plans de prévention des risques miniers [PPRm]			
L'immeuble est situé dans le périmètre d'un PPRm	prescrit	oui <input type="checkbox"/>	non <input checked="" type="checkbox"/>
L'immeuble est situé dans le périmètre d'un PPRm	appliqué par anticipation	oui <input type="checkbox"/>	non <input checked="" type="checkbox"/>
L'immeuble est situé dans le périmètre d'un PPRm	approuvé	oui <input type="checkbox"/>	non <input checked="" type="checkbox"/>
Les risques miniers pris en compte sont liés à :		(les risques grisés ne font pas l'objet d'une procédure PPR sur la commune)	
Risque miniers <input type="checkbox"/>	Affaissement <input type="checkbox"/>	Effondrement <input type="checkbox"/>	Tassement <input type="checkbox"/>
Pollution des sols <input type="checkbox"/>	Pollution des eaux <input type="checkbox"/>	autre <input type="checkbox"/>	Emission de gaz <input type="checkbox"/>
L'immeuble est concerné par des prescriptions de travaux dans le règlement du ou des PPRm		oui <input type="checkbox"/>	non <input checked="" type="checkbox"/>
si oui, les travaux prescrits par le règlement du PPR miniers ont été réalisés		oui <input type="checkbox"/>	non <input type="checkbox"/>
Situation de l'immeuble au regard de plans de prévention des risques technologiques [PPRt]			
L'immeuble est situé dans le périmètre d'un PPRt	approuvé	oui <input type="checkbox"/>	non <input checked="" type="checkbox"/>
L'immeuble est situé dans le périmètre d'un PPRt	prescrit	oui <input type="checkbox"/>	non <input checked="" type="checkbox"/>
Les risques technologiques pris en compte sont liés à :		(les risques grisés ne font pas l'objet d'une procédure PPR sur la commune)	
Risque Industriel <input type="checkbox"/>	Effet thermique <input type="checkbox"/>	Effet de surpression <input type="checkbox"/>	Effet toxique <input type="checkbox"/>
L'immeuble est situé en secteur d'expropriation ou de délaissement		oui <input type="checkbox"/>	non <input checked="" type="checkbox"/>
L'immeuble est situé en zone de prescription		oui <input type="checkbox"/>	non <input checked="" type="checkbox"/>
Si la transaction concerne un logement, les travaux prescrits ont été réalisés		oui <input type="checkbox"/>	non <input type="checkbox"/>
Si la transaction ne concerne pas un logement, l'information sur le type de risques auxquels l'immeuble est exposé ainsi que leur gravité, probabilité et cinétique, est jointe à l'acte de vente ou au contrat de location*		oui <input type="checkbox"/>	non <input type="checkbox"/>
*Information à compléter par le vendeur / bailleur, disponible auprès de la Préfecture			
Situation de l'immeuble au regard du zonage sismique réglementaire			
L'immeuble est situé dans une zone de sismicité classée en :		zone 1 <input type="checkbox"/>	zone 2 <input type="checkbox"/>
		Très faible	Faible
		zone 3 <input checked="" type="checkbox"/>	zone 4 <input type="checkbox"/>
		Modérée	Moyenne
		zone 5 <input type="checkbox"/>	Forte
Situation de l'immeuble au regard du zonage réglementaire à potentiel radon			
L'immeuble se situe dans une zone à potentiel radon :		zone 1 <input checked="" type="checkbox"/>	zone 2 <input type="checkbox"/>
		Faible	Faible avec facteur de transfert
		zone 3 <input type="checkbox"/>	Significatif
Information relative aux sinistres indemnisés par l'assurance suite à une catastrophe N/M/T (catastrophe naturelle, minière ou technologique)			
L'immeuble a donné lieu au versement d'une indemnité à la suite d'une catastrophe N/M/T*		oui <input type="checkbox"/>	non <input type="checkbox"/>
*Information à compléter par le vendeur / bailleur			
Information relative à la pollution des sols			
L'immeuble est situé dans un Secteur d'Information sur les Sols (SIS)		oui <input type="checkbox"/>	non <input checked="" type="checkbox"/>
Aucun SIS ne concerne cette commune à ce jour			
Situation de l'immeuble au regard du recul du trait de côte (RTC)			
L'immeuble est situé sur une commune concernée par le recul du trait de côte et listée par décret		oui <input type="checkbox"/>	non <input checked="" type="checkbox"/>
L'immeuble est situé dans une zone exposée au recul du trait de côte identifiée par un document d'urbanisme :		oui, à horizon d'exposition de 30 à 100 ans	
oui, à horizon d'exposition de 0 à 30 ans <input type="checkbox"/>		non <input type="checkbox"/>	zonage indisponible <input type="checkbox"/>
L'immeuble est concerné par des prescriptions applicables à cette zone		oui <input type="checkbox"/>	non <input type="checkbox"/>
L'immeuble est concerné par une obligation de démolition et de remise en état à réaliser		oui <input type="checkbox"/>	non <input type="checkbox"/>
*Information à compléter par le vendeur / bailleur			
Situation de l'immeuble au regard de l'obligation légale de débroussaillage (OLD)			
L'immeuble se situe dans un périmètre d'application d'une Obligation Légale de Débroussaillage		oui <input type="checkbox"/>	non <input checked="" type="checkbox"/>
L'immeuble est concerné par une obligation légale de débroussailler		oui <input type="checkbox"/>	non <input type="checkbox"/>
Parties concernées			
Vendeur	COMMUNE D'AUSSAC VADALLE	à	le
Acquéreur		à	le
Attention ! S'ils n'impliquent pas d'obligation ou d'interdiction réglementaire particulière, les aléas connus ou prévisibles qui peuvent être signalés dans les divers documents d'information préventive et concerner le bien immobilier, ne sont pas mentionnés par cet état.			

Obligations Légales de Débroussaillage

Non Concerné *

* Le bien ne se situe pas dans le périmètre d'application d'une obligation légale de débroussaillage.



Effectivité des Obligations Légales de Débroussaillage

Le bien doit effectivement être débroussaillé s'il se situe dans un **périmètre soumis à des Obligations Légales de Débroussaillage** et s'il remplit l'une ou l'autre des conditions suivantes (cf. [article L.134-6](#) du Code forestier) :

- Il se situe aux abords :
 - d'une construction, un chantier ou toute autre installation ;
 - d'une voie privée donnant accès à une construction, un chantier ou toute autre installation ;
- Il se situe dans :
 - une zone urbaine d'un PLU, une zone constructible d'une carte communale ou une partie actuellement urbanisée d'une commune soumise au RNU ;
 - une Zone d'Aménagement Concerté, une Association Foncière Urbaine ou un lotissement ;
- Il accueille
 - des résidences démontables constituant l'habitat permanent de leurs utilisateurs ou des résidences mobiles ;
 - un camping ou un parc résidentiel destiné à l'accueil d'habitations légères de loisirs ;
 - une installation classée pour la protection de l'environnement.



Déclaration de sinistres indemnisés

en application des articles L 125-5 et R125-26 du Code de l'environnement

Si, à votre connaissance, l'immeuble a fait l'objet d'une indemnisation suite à des dommages consécutifs à des événements ayant eu pour conséquence la publication d'un arrêté de catastrophe naturelle, cochez ci-dessous la case correspondante dans la colonne "Indemnisé".

Arrêtés CATNAT sur la commune

Risque	Début	Fin	JO	Indemnisé
Sécheresse et réhydratation - Tassements différentiels	01/07/2005	30/09/2005	22/02/2008	<input type="checkbox"/>
Par une crue (débordement de cours d'eau) - Par ruissellement et coulée de boue Mouvement de terrain	25/12/1999	29/12/1999	30/12/1999	<input type="checkbox"/>
Par une crue (débordement de cours d'eau) - Par ruissellement et coulée de boue	08/12/1982	31/12/1982	13/01/1983	<input type="checkbox"/>

Pour en savoir plus, chacun peut consulter en préfecture ou en mairie, le dossier départemental sur les risques majeurs, le document d'information communal sur les risques majeurs et, sur internet, le portail dédié à la prévention des risques majeurs : <https://www.georisques.gouv.fr/>

Préfecture : Angoulême - Charente

Commune : Aussac-Vadalle

Adresse de l'immeuble

72 Rue de la République - N° 1-2 -3- 4

Parcelle(s) : 0E1021

16560 Aussac-Vadalle

France

Établi le :

Acquéreur :

Vendeur :

COMMUNE D'AUSSAC VADALLE



Argiles - Information relative aux travaux non réalisés

Conformément aux dispositions de l'article R125-24 du Code de l'environnement pris en son dernier alinéa :

« En cas de vente du bien assuré et lorsqu'il dispose du rapport d'expertise qui lui a été communiqué par l'assureur conformément à l'article L. 125-2 du code des assurances, le vendeur joint à l'état des risques la liste des travaux permettant un arrêt des désordres existants non réalisés bien qu'ayant été indemnisés ou ouvrant droit à une indemnisation et qui sont consécutifs à des dommages matériels directs causés par le phénomène naturel de mouvements de terrain différentiels consécutifs à la sécheresse et à la réhydratation des sols survenus pendant la période au cours de laquelle il a été propriétaire du bien ».

	Oui	Non
L'immeuble présente des désordres répondant aux critères énoncés dans l'article ci-dessus reproduit.	<input type="checkbox"/>	<input type="checkbox"/>

Le vendeur doit joindre à l'état des risques la liste des travaux non encore réalisés permettant un arrêt de ces désordres.



Prescriptions de travaux

Aucun

Documents de référence

Aucun

Conclusions

L'Etat des Risques en date du 23/05/2025 fait apparaître que la commune dans laquelle se trouve le bien fait l'objet d'un arrêté préfectoral n°16-2020-11-23-001 en date du 23/11/2020 en matière d'obligation d'Information Acquéreur Locataire sur les Risques Naturels, Miniers et Technologiques.

Selon les informations mises à disposition dans le Dossier Communal d'Information, le BIEN est ainsi concerné par :

- Le risque sismique (niveau 3, sismicité Modérée) et par la réglementation de construction parasismique EUROCODE 8

Sommaire des annexes

Arrêté Préfectoral départemental n° 16-2020-11-23-001 du 23 novembre 2020

Cartographies :

- Fiche d'information des acquéreurs et des locataires sur la sismicité
- Cartographie réglementaire de la sismicité
- Fiche d'information des acquéreurs et des locataires sur le risque radon
- Fiche d'information des acquéreurs et des locataires sur l'obligation légale de débroussaillage

À titre indicatif, ces pièces sont jointes au présent rapport.



ARRÊTÉ N°
relatif à l'information des acquéreurs et locataires de biens immobiliers
sur les risques naturels et technologiques majeurs et la pollution des sols
dans le département de la Charente

La préfète de la Charente
Chevalier de la Légion d'Honneur
Chevalier de l'ordre national du Mérite

Vu le code général des collectivités territoriales ;

Vu le code de l'environnement et ses articles L.125-2 à L.125-7, articles R.125-23 à R.125-27 et R.563-1 à R.563-8 ;

Vu le code de la construction et de l'habitation, notamment ses articles L.271-4 et L.271-5 ;

Vu le décret 2004-374 du 29 avril 2004 modifié relatif aux pouvoirs des préfets, à l'organisation et à l'action des services de l'État dans les régions et les départements ;

Vu le décret 2010-1254 du 22 octobre 2010 relatif à la prévention du risque sismique ;

Vu le décret 2010-1255 du 22 octobre 2010 portant délimitation des zones de sismicité du territoire français ;

Vu le décret 2015-1353 du 26 octobre 2015 relatif aux secteurs d'information sur les sols prévus par l'article L.125-6 du code de l'environnement et portant diverses dispositions sur la pollution des sols et les risques miniers ;

Vu l'arrêté interministériel du 27 juin 2018 portant délimitation des zones à potentiel radon du territoire français ;

Vu l'arrêté préfectoral du 15 octobre 2015 prescrivant l'élaboration du plan de prévention des risques d'inondation de la vallée de l'Anguienne sur les communes d'Angoulême, Dirac, Garat et Soyaux ;

Vu l'arrêté n° 16-2019-03-06-002 du 06 mars 2019 prescrivant la révision du plan de prévention des risques d'inondation de la vallée de la Charente en aval de l'agglomération d'Angoulême sur le secteur de Linars à Bassac ;

Vu l'arrêté n° 16-2019-03-06-003 du 06 mars 2019 prescrivant la révision du plan de prévention des risques d'inondation de la vallée de la Charente en aval de l'agglomération d'Angoulême sur le secteur de Triac-Lautrait à Saint-Laurent de Cognac ;

Vu l'arrêté préfectoral n° 16-2020-07-16-001 du 16 juillet 2020 relatif à l'information des acquéreurs et des locataires de biens immobiliers sur les risques naturels et technologiques majeurs prenant notamment en compte la mise à jour des secteurs d'information des sols et des zones à potentiel radon ;

7-9, rue de la préfecture
CS 92301 – 16023 ANGOUËME Cedex
Tél. : 05.45.97.61.00
www.charente.gouv.fr

1/2

Considérant qu'il apparaît nécessaire de mettre à jour la liste des communes du département de la Charente concernées par l'obligation d'information prévue aux I et II de l'article L 125-5 du code de l'environnement annexée à l'arrêté préfectoral du 16 juillet 2020 sus-visé au regard des arrêtés d'élaboration ou de prescription des plans de prévention des risques d'inondation visés supra ;

Sur proposition de la directrice de cabinet de la préfète :

ARRÊTE

Article 1^{er} : La liste des communes du département de la Charente concernées par l'obligation prévue aux I et II de l'article L.125-5 du code de l'environnement est mise à jour selon l'annexe du présent arrêté.

Article 2 : Les éléments nécessaires à l'information des acquéreurs et des locataires de biens immobiliers sur les risques naturels et technologiques majeurs et la pollution des sols sont consignés dans un dossier communal d'information.

Ce dossier et les documents de référence sont librement consultables en préfecture, en sous-préfecture et mairie concernée. Ils sont directement consultables sur le site internet des services de l'État au lien suivant : <http://www.charente.gouv.fr/Politiques-publiques/Securite-et-protection-des-personnes/Securite-civile/Prevention-des-risques/Information-acquereurs-locataires-IAL>

Article 3 : L'obligation d'information prévue au IV de l'article L.125-5 du code de l'environnement, s'applique pour l'ensemble des arrêtés portant reconnaissance de l'état de catastrophe naturelle ou technologique sur le territoire de la commune dans lequel se situe le bien. Ceux-ci sont consultables en préfecture, sous-préfecture et mairie concernée et accessible sur le site internet : <http://www.georisques.gouv.fr>.

Article 4 : La liste des communes et les dossiers communaux d'information sont mis à jour conformément aux dispositions de l'article R.125-25 du code de l'environnement.

Article 5 : Une copie de l'arrêté et de la liste annexée des communes visées à l'article 1 est adressée à tous les maires des communes de la Charente et à la chambre départementale des notaires.

Le présent arrêté sera affiché en mairie et publié au recueil des actes administratifs de la Charente.

Une mention de l'arrêté sera insérée dans un journal diffusé dans le département.

Le présent arrêté sera accessible sur le site internet des services de l'État en Charente.

Article 6 : l'arrêté préfectoral du 16 juillet 2020 susvisé est abrogé et remplacé, en toutes ses dispositions, par le présent arrêté.

Article 7 : Le présent arrêté est susceptible, dans un délai de deux mois à compter de sa notification ou de sa publication de faire l'objet :

- d'un recours gracieux devant la préfète de la Charente ;
- d'un recours hiérarchique devant le ministre de l'Intérieur ;
- d'un recours contentieux devant le tribunal administratif de Poitiers – 15, rue Blossac – CS 80541 – 86020 Poitiers par voie postale ou par voie dématérialisée via « télérecours citoyen » accessible sur le site Internet www.telerecours.fr.

Article 8 : La secrétaire générale de la préfecture, le directeur de cabinet de la préfète, les sous-préfètes d'arrondissement, la directrice départementale des territoires et les maires du département sont chargés, chacun en ce qui le concerne, de l'exécution du présent arrêté.

Angoulême, le 23 NOV. 2020

La préfète,

Magali DEBATTE

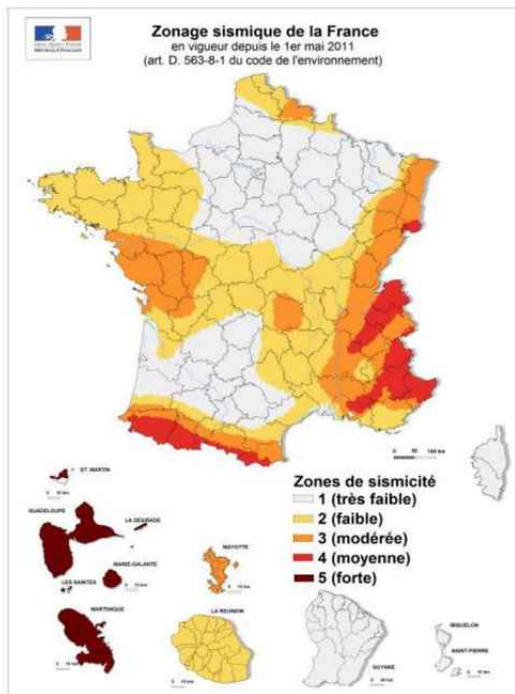
7-9, rue de la préfecture
CS 92301
16023 ANGOULÊME Cedex
Tél. : 05.45.97.61.00
www.charente.gouv.fr

2/2

Information acquéreur – locataire (IAL – article L.125-5 du CE)

Le zonage sismique sur ma commune

Le zonage sismique de la France:



Les données de sismicité instrumentale et historique et des calculs de probabilité permettent d'aboutir à l'élaboration d'un zonage sismique. Cette analyse probabiliste représente la possibilité pour un lieu donné, d'être exposé à des secousses telluriques. Elle prend en compte la répartition spatiale non uniforme de la sismicité sur le territoire français et a permis d'établir la cartographie ci-contre qui découpe le territoire français en 5 zones de sismicité: **très faible, faible, modérée, moyenne, forte**. Les constructeurs s'appuient sur ce zonage sismique pour appliquer des dispositions de constructions adaptées au degré d'exposition **au risque sismique**.

La réglementation distingue quatre catégories d'importance (selon leur utilisation et leur rôle dans la gestion de crise):

I – bâtiments dans lesquels il n'y a aucune activité humaine nécessitant un séjour de longue durée

II – bâtiments de faible hauteur, habitations individuelles

III – établissements recevant du public, établissements scolaires, logements sociaux

IV – bâtiments indispensables à la sécurité civile et à la gestion de crise (hôpitaux, casernes de pompiers, préfectures ...)

Pour les bâtiments neufs		1	2	3	4	5
I		Aucune exigence				
II		Aucune exigence		Règles CPMI-EC8 Zones 3/4	Règles CPMI-EC8 Zone 5	
		Aucune exigence		Eurocode 8		
III		Aucune exigence		Eurocode 8		
IV		Aucune exigence		Eurocode 8		

Si vous habitez, construisez votre maison ou effectuez des travaux :

- en zone 1, aucune règle parasismique n'est imposée ;

- en zone 2, aucune règle parasismique n'est imposée sur les maisons individuelles et les petits bâtiments. Les règles de l'Eurocode 8 sont imposées pour les logements sociaux et les immeubles de grande taille ;

- en zone 3 et 4, des règles simplifiées appelées CPMI – EC8 zone 3/4 peuvent s'appliquer pour les maisons individuelles;

- en zone 5, des règles simplifiées appelées CPMI-EC8 zone 5 peuvent s'appliquer pour les maisons individuelles.

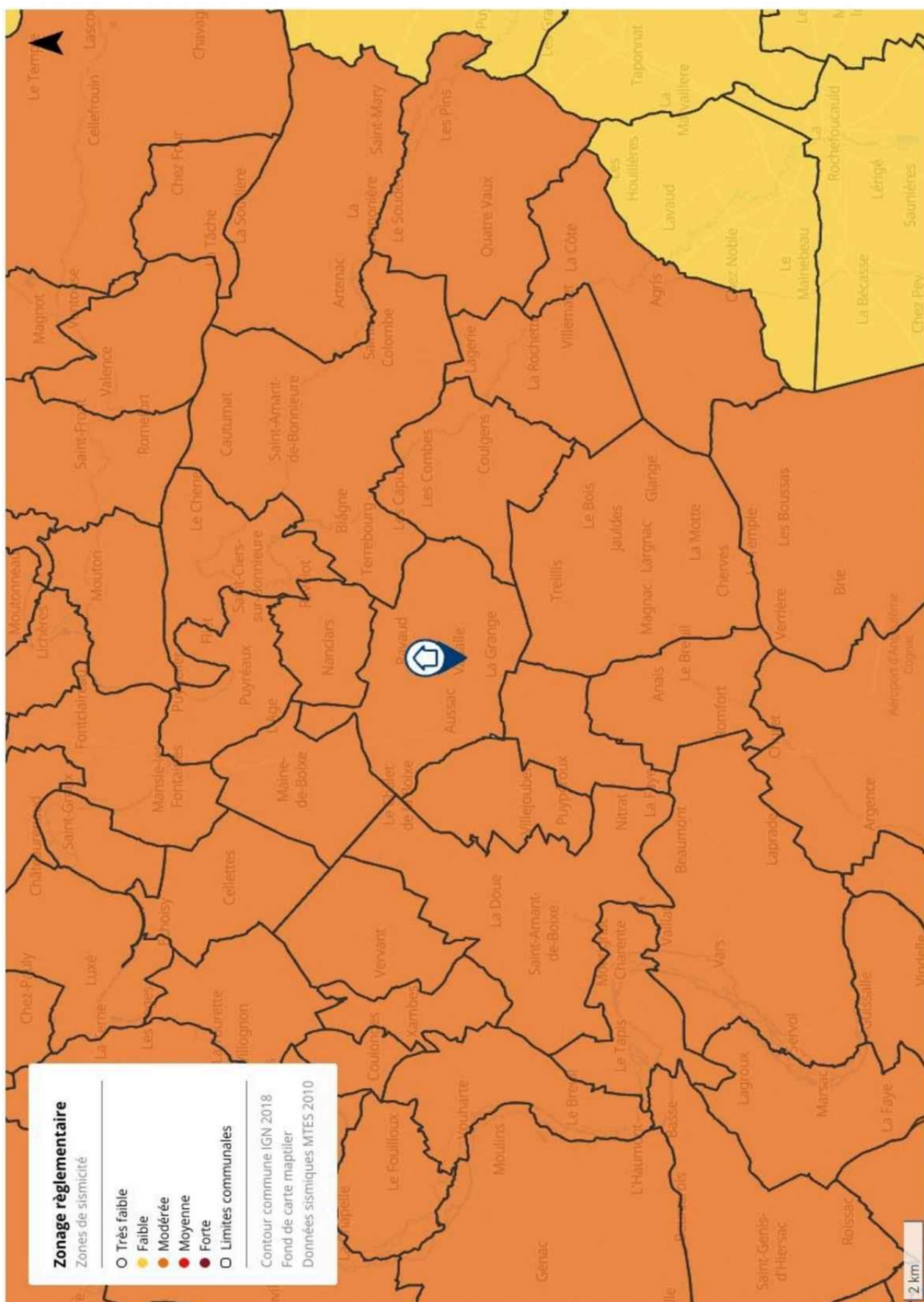
Pour connaître, votre zone de sismicité: <https://www.georisques.gouv.fr/> - rubrique « Connaître les risques près de chez moi »

Le moyen le plus sûr pour résister aux effets des séismes est la construction parasismique : concevoir et construire selon les normes parasismique en vigueur, tenir compte des caractéristiques géologiques et mécaniques du sol.

Pour en savoir plus:

Qu'est-ce qu'un séisme, comment mesure-t-on un séisme ? —> <https://www.georisques.gouv.fr/minformer-sur-un-risque/seisme>

Que faire en cas de séisme ? —> <https://www.georisques.gouv.fr/me-preparer-me-protger/que-faire-en-cas-de-seisme>



Information acquéreur – locataire (IAL – article L.125-5 du CE)

Le zonage radon sur ma commune

Le zonage à potentiel radon des sols France métropolitaine



Qu'est-ce que le radon?

Le radon est un gaz radioactif naturel inodore, incolore et inerte chimiquement. Il est issu de la désintégration de l'uranium et du radium présents dans le sol et les roches.

Le radon est présent partout : dans l'air, le sol, l'eau avec une concentration très variable d'un lieu à l'autre suivant de nombreux facteurs : pression, température, porosité, ventilation...

Dans l'air extérieur, le radon se dilue rapidement et sa concentration moyenne reste généralement très faible. Par contre, dans les espaces clos comme les bâtiments, il peut s'accumuler et atteindre parfois des concentrations élevées.

Les zones les plus concernées par des niveaux élevés de radon dans les bâtiments sont celles ayant des formations géologiques naturellement riches en uranium (sous-sols granitiques et volcaniques).

La concentration en radon se mesure en becquerel par mètre cube d'air (Bq/m³) et le niveau moyen de radon dans l'habitat français est inférieur à 100 Bq/m³. Il existe néanmoins d'importantes disparités liées aux caractéristiques du sol, mais aussi du bâtiment et de sa ventilation. La concentration varie également selon les habitudes de ses occupants en matière d'aération et de chauffage.

Quel est le risque pour la santé ?

Le radon est classé comme cancérigène certain pour le poumon depuis 1987 (Centre international de recherche sur le cancer de l'OMS). En effet, le radon crée, en se désintégrant, des descendants solides radioactifs (polonium, bismuth, plomb) qui peuvent se fixer sur les aérosols de l'air et, une fois inhalés, se déposer le long des voies respiratoires en provoquant leur irradiation.

À long terme, l'inhalation du radon conduit à augmenter le risque de développer un cancer du poumon. Cette augmentation est proportionnelle à l'exposition cumulée tout au long de sa vie.

En France, le radon est la seconde cause de cancer du poumon, après le tabac, et on estime qu'environ 3000 décès par an lui sont imputables. Qui plus est, pour une même exposition au radon, le risque de développer un cancer du poumon est environ 20 fois plus élevé pour un fumeur que pour un non-fumeur.

Comment connaître l'exposition au radon dans son habitation ?

Le seul moyen de connaître son niveau d'exposition au radon est de le mesurer grâce à des détecteurs (dosimètres radon) pendant au moins de 2 mois en période de chauffe (mi-septembre à fin avril) dans les pièces aux niveaux les plus bas occupés (séjour et chambre de préférence). En effet, le radon provenant principalement des sols sous les bâtiments, les expositions les plus élevées se situent généralement dans les lieux de vie les plus proches du sol.

Les détecteurs sont commercialisés et analysés par des laboratoires spécialisés (renseignements disponibles sur les sites internet mentionnés dans les contacts utiles ci-dessous). Des détecteurs peuvent également être mis à disposition ponctuellement lors de campagnes de prévention (renseignements auprès de sa commune, de l'agence régionale de santé (ARS) ou de la direction régionale de l'environnement, de l'aménagement et du logement (DREAL)).

Il est recommandé d'avoir un niveau de radon dans son logement inférieur au niveau de référence fixé à 300 Bq/m³, et plus généralement, le plus bas raisonnablement possible.

Comment réduire l'exposition au radon dans son habitation ?

Des solutions techniques existent pour réduire la concentration en radon dans son habitation :

- ✓ aérer quotidiennement son domicile par l'ouverture des fenêtres au moins 10 minutes par jour ;
- ✓ ne pas obstruer les entrées et les sorties d'air, quand elles existent, et les nettoyer régulièrement ;
- ✓ veiller à l'entretien régulier du système de ventilation, quand il existe, et à changer les filtres régulièrement.

Les travaux d'aménagement suivants permettent également de réduire la concentration en radon dans son habitation :

- ✓ assurer l'étanchéité de l'interface entre le bâtiment et le sol vis-à-vis du passage du radon (fissures, joints sol/mur, passages des réseaux) ;
- ✓ améliorer, rétablir ou mettre en œuvre une ventilation naturelle ou mécanique dans le soubassement de son domicile.

Les solutions techniques sont à choisir et à adapter à son bâtiment. Aussi, il est conseillé de faire appel à des professionnels du bâtiment qui pourront réaliser un diagnostic de la situation et aider à choisir les solutions les plus adaptées. Une fois ces solutions mises en œuvre, il est recommandé de vérifier leur efficacité en réalisant de nouvelles mesures de radon.

Information acquéreur – locataire (IAL – article L.125-5 du CE) sur le risque radon

Le potentiel radon des sols

Le potentiel radon des sols représente la capacité du sol à émettre du radon. Il prend en compte la richesse en uranium et radium présents dans les roches du sous-sol, la porosité du sol ainsi que plusieurs facteurs géologiques particuliers pouvant favoriser la remontée du radon vers la surface comme les failles, les cavités souterraines, les zones minières...

Il ne permet pas de connaître la concentration dans son habitation et donc son exposition réelle au radon qui dépend aussi de la qualité de la construction et de son mode de vie. Il permet toutefois d'émettre certaines recommandations selon son intensité.

Recommandations pour un logement situé dans une commune à potentiel radon significatif (zone 3)

Il est recommandé de procéder au mesurage du radon dans son logement dans des pièces aux niveaux les plus bas occupés. Le nombre de détecteurs à placer dépend de la surface du bâtiment, avec a minima deux détecteurs à positionner de préférence dans le séjour et une chambre.

Si les résultats sont inférieurs au niveau de référence de 300 Bq/m³, aucune action particulière n'apparaît aujourd'hui nécessaire, à l'exception des bonnes pratiques en termes de qualité de l'air intérieur de son logement (aération quotidienne de son logement par ouverture des fenêtres au moins dix minutes par jour, pas d'obstruction des systèmes de ventilation...).

Si les résultats dépassent légèrement le niveau de référence, il est recommandé de mettre en œuvre des solutions techniques pour réduire l'exposition au radon dans son habitation. De nouvelles mesures sont à réaliser à l'issue de la réalisation des travaux pour vérifier leur efficacité.

Si les résultats dépassent fortement le niveau de référence (> 1000 Bq/m³), il est fortement recommandé de mettre en œuvre des solutions techniques pour réduire l'exposition au radon dans son habitation. Les solutions sont à choisir et à adapter au bâtiment. Aussi, il est conseillé de faire appel à des professionnels du bâtiment qui pourront réaliser un diagnostic de la situation et aider à choisir les solutions les plus adaptées. Ces solutions peuvent être mises en œuvre progressivement en fonction des difficultés de réalisation ou de leur coût. À l'issue des travaux, il convient de réaliser de nouvelles mesures de radon pour vérifier leur efficacité.

Quel que soit le niveau de radon mesuré dans son logement, si des travaux de rénovation énergétique sont engagés (changement des fenêtres...), il convient de s'assurer du maintien d'un taux de renouvellement de l'air suffisant et d'aérer quotidiennement son logement par ouverture des fenêtres au moins dix minutes par jour. De nouvelles mesures de radon sont également conseillées pour connaître l'évolution de sa situation.

Pour en savoir plus – contacts utiles

Ministère de la transition écologique et de la cohésion des territoires : www.georisques.gouv.fr
Ministère de la santé et de la prévention : <https://sante.gouv.fr/sante-et-environnement/batiments/article/radon>
Au niveau régional :
ARS (santé, environnement) : www.ars.sante.fr
DREAL (logement) : <https://www.ecologie.gouv.fr/services-deconcentres-des-ministeres>
Informations sur le radon :
Institut de radioprotection et de sûreté nucléaire (risque, mesure) : www.irsn.fr/radon



MINISTÈRE
DE LA TRANSITION
ÉCOLOGIQUE,
DE LA BIODIVERSITÉ,
DE LA FORÊT, DE LA MER
ET DE LA PÊCHE

Liberté
Égalité
Fraternité

Fiche d'information sur les obligations de débroussaillage

Le bien que vous souhaitez acquérir ou louer est concerné par l'obligation légale de débroussaillage (OLD). Cette fiche précise les modalités qui s'y rapportent.

Le débroussaillage autour des habitations, routes et autres installations ou équipements est la meilleure des protections : **90 % des maisons détruites lors des feux de forêt se situent sur des terrains pas ou mal débroussaillés.**

Débroussailler les abords de son habitation, **c'est créer une ceinture de sécurité en cas de feu de forêt**, dans le but de se protéger, de protéger ses proches et ses biens, faciliter l'intervention des secours et de protéger la biodiversité et son cadre de vie.



Terrain respectant les obligations de débroussaillage, source : ONF.

Le débroussaillage consiste sur une profondeur d'au moins 50 mètres¹ autour de son habitation, à **réduire la quantité de végétaux** et à **créer des discontinuités** dans la végétation restante.

Ce n'est ni une coupe rase, ni un défrichement. Il s'agit de couper la végétation herbacée, les buissons et les arbustes, et selon votre département, de mettre à distance les arbres pour qu'ils ne se touchent pas.

Cette mesure est rendue obligatoire par le code forestier dans les territoires particulièrement exposés au risque d'incendie. Sont concernées toutes les constructions situées à l'intérieur et à moins de 200 mètres des massifs forestiers, landes, maquis ou garrigues classés à risque d'incendie.

Cette obligation relève de la responsabilité du propriétaire de la construction.

Selon la configuration de votre parcelle, et pour respecter la profondeur du débroussaillage, vous pourriez être tenu d'intervenir sur des parcelles voisines, au-delà des limites de votre propriété.

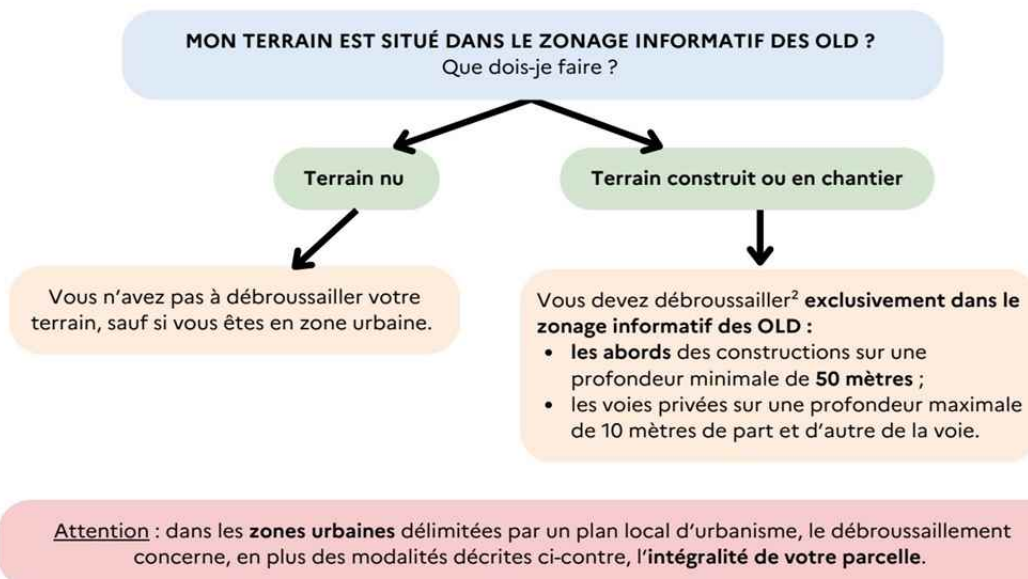
En cas de non-respect de ces obligations, vous vous exposez à des sanctions, qu'elles soient pénales ou administratives.

¹ Le préfet ou le maire peut porter cette obligation à 100 mètres.

QUELLES RÈGLES S'APPLIQUENT SUR VOTRE TERRAIN ?

Vous pouvez consulter le zonage informatif à l'adresse suivante :

<https://www.georisques.gouv.fr/me-preparer-me-protger/OLD-obligations-legales-de-debroussailement>



Des règles particulières peuvent s'appliquer :

- aux terrains situés à proximité d'infrastructures linéaires (réseaux électriques, voies ferrées, etc.) : profondeur de débroussailement, consignes de mise en œuvre, etc. ;
- et aussi aux terrains servant d'assiette à une zone d'aménagement concertée, une association foncière urbaine, un lotissement, un site SEVESO, un camping, etc.

Qui est concerné par les travaux de débroussailement ?

Le propriétaire de la construction est responsable du débroussailement autour de celle-ci. Un locataire peut effectuer le débroussailement si cela est précisé dans son contrat de location, cela n'exonère cependant pas le propriétaire de sa responsabilité pénale.

Attention : les obligations légales de débroussailement liées à vos constructions sont à réaliser sur une **profondeur minimale de 50 mètres** à compter de celles-ci. Elles ne se limitent pas nécessairement aux limites de votre parcelle. **Vous pouvez donc être amené à réaliser des travaux de débroussailement sur une parcelle voisine.**

Dans ce cas :

- informez vos voisins de vos obligations de débroussailement sur leur terrain. Il est recommandé de formaliser votre demande d'accès par un **courrier avec accusé de réception**, précisant la nature des travaux à réaliser ([modèle de courrier](#)) ;
- vos voisins peuvent choisir d'effectuer eux-mêmes le débroussailement qui vous incombe. Cependant, s'ils ne souhaitent pas le réaliser eux-mêmes mais qu'ils vous refusent l'accès, ou qu'ils ne répondent pas à votre demande d'accès au bout d'un mois à compter de la notification, la responsabilité du débroussailement leur incombera. Vous devrez en informer le maire.

² Dans la limite du zonage informatif des obligations légales de débroussailement.

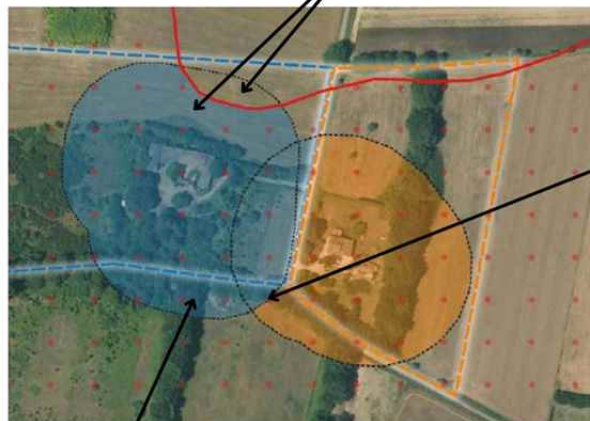
³ Cette profondeur est fixée par arrêté préfectoral.



Informations acquéreurs - locataires (IAL) - Version : janvier 2025

EXEMPLE :

Le propriétaire débroussaile les abords de sa maison sur une profondeur de 50 mètres à l'intérieur seulement du zonage informatif des OLD.



Source : IGN - ortho express 2020

En cas de superposition, l'obligation de mise en œuvre incombe en **priorité au propriétaire de la zone de superposition**.

Si la superposition concerne une **parcelle tierce** qui ne génère pas d'OLD elle-même, chaque propriétaire dont les OLD débordent sur cette parcelle est responsable du débroussaillage des zones les plus proches des limites de sa propre parcelle.

- Zonage informatif des OLD
- Parcelle propriétaire A
- OLD qui incombent au propriétaire A
- Parcelle propriétaire B
- OLD qui incombent au propriétaire B
- Profondeur de 50 mètres autour des constructions

Attention, le débroussaillage doit être réalisé de manière continue sans tenir compte des limites de la propriété et peut ainsi déborder sur une parcelle voisine.

COMMENT ET QUAND DÉBROUSSAILLER ?

Les modalités précises de mise en œuvre du débroussaillage sont adaptées au mieux aux conditions locales de votre département. **Premier réflexe : allez consulter le site de votre préfecture !**

Le débroussaillage comprend plusieurs types de travaux :

- des travaux de réduction importante de la végétation, qui peuvent nécessiter la coupe d'arbres ou d'arbustes, travaux recommandés durant les saisons d'**automne et d'hiver** ;
- l'entretien des zones déjà débroussaillées, qui consiste à maintenir une faible densité de végétation au sol en coupant les herbes et les broussailles ;
- le nettoyage après une opération d'entretien, comprenant l'élimination des résidus végétaux et l'éloignement de tout combustible potentiel aux abords de l'habitation.



Que faire des déchets verts ?

Vous pouvez les broyer ou les composter, car ils sont biodégradables. Vous avez également la possibilité de les déposer à la déchetterie. Vous pouvez vous renseigner auprès de votre mairie pour connaître les modalités de traitement des déchets verts dans votre commune, communauté de communes ou agglomération.

QUE RISQUEZ-VOUS SI VOUS NE DÉBROUSAILLEZ PAS VOTRE TERRAIN ?

Ne pas débroussailler son terrain, c'est **risquer l'incendie de son habitation**, mettre l'environnement et soi-même **en danger et compliquer l'intervention des services d'incendie et de secours**. Vous vous exposez également à des sanctions, telles que :

- des **sanctions pénales** : de la contravention de 5e classe, pouvant aller jusqu'à 1 500 €, au délit puni de 50 €/m² non débroussaillé ;
- des **sanctions administratives** : mise en demeure de débroussailler avec astreinte , amende administrative allant jusqu'à 50 €/m² pour les zones non débroussaillées , exécution d'office : la commune peut réaliser les travaux et facturer le propriétaire ;
- une **franchise sur le remboursement des assurances**.



Maison non débrousaillée, partiellement détruite par le passage d'un feu, Rognac (13), source : ONF.

Pour aller plus loin sur les obligations légales de débroussaillage :

[Site internet de votre préfecture](#)

Jedebroussaille.gouv.fr

[Dossier expert sur les feux de forêt | Géorisques](#)

[Obligations légales de débroussaillage | Géorisques](#)

[Articles L.134-5 à L.134-18 du code forestier](#)



MINISTÈRE
DE LA TRANSITION
ÉCOLOGIQUE,
DE LA BIODIVERSITÉ,
DE LA FORÊT, DE LA MER
ET DE LA PÊCHE

Liberté
Égalité
Fraternité

Direction générale de la prévention des risques - janvier 2025

Attestation d'assurance

RESPONSABILITE CIVILE ENTREPRISE



ATTESTATION

AXA France IARD, atteste que :
LECORDER
 Monsieur et Madame Frédéric & Christelle LECORDER
 60 Boulevard René Chabasse
 16000 ANGOULÊME

Bénéficie du contrat n° **10755853504** souscrit par AGENDA France garantissant les conséquences pécuniaires de la Responsabilité Civile pouvant lui incomber du fait de l'exercice des activités garanties par ce contrat.

Ce contrat a pour objet de :

- Satisfaire aux obligations édictées par l'ordonnance n° 2005 - 655 du 8 juin 2005 et son décret d'application n° 2006 - 1114 du 5 septembre 2006, codifié aux articles R 271- 1 à R 212- 4 et L 271- 4 à L 271-6 du Code de la construction et de l'habitation, ainsi que ses textes subséquents ;
- Garantir l'Assuré contre les conséquences pécuniaires de la responsabilité civile professionnelle qu'il peut encourir à l'égard d'autrui du fait des activités, telles que déclarées aux Dispositions Particulières, à savoir :

Sont couvertes les activités suivantes, sous réserve que les compétences de l'assuré, personne physique ou que les compétences de ses diagnostiqueurs salariés aient été certifiées par un organisme accrédité, lorsque la réglementation l'exige, et ce pour l'ensemble des diagnostics réalisés :

Repérage listes A et B, constitution de DAPP et de DTA, évaluation périodique de l'état de conservation des matériaux et produits contenant de l'amiante, repérage liste C, repérage avant travaux immeubles bâtis, examen visuel après travaux de retrait de matériaux et produits contenant de l'amiante, dans tout type de bâtiment et plus généralement dans tout type d'ouvrage ou d'équipement de génie civil. (Amiante AVEC mention)
 Repérage amiante avant travaux autres immeubles (ouvrages et infrastructures de transport)
 Constat de risque d'exposition au plomb (CREP), parties privatives et parties communes
 Repérage de plomb avant travaux
 Mesures de concentration en plomb dans les poussières
 Etat de l'installation intérieure d'électricité, parties privatives et parties communes
 Etat de l'installation intérieure de gaz
 Diagnostic termites avant vente, parties privatives et parties communes
 Repérage de termites avant travaux
 Etat parasitaire - Diagnostic Méruleux
 Diagnostic de performance énergétique (DPE) tous types de bâtiments
 Diagnostic de performance énergétique (DPE) projeté
 Réalisation des attestations de prise en compte de la réglementation thermique pour les maisons individuelles ou accolées
 Conseil et Étude en rénovation énergétique sans mise en oeuvre des préconisations
 Audit énergétique de bâtiments ou parties de bâtiment à usage d'habitation comprenant un seul logement et de logements situés dans un bâtiment collectif en monopropriété (1 audit/logement)
 Mesurage surface privative (Carrez)
 Mesurages surfaces habitable, utile, de plancher - Relevés de surfaces
 Plans et croquis à l'exclusion de toute activité de conception
 Relevé de cotes pour la réalisation de plans d'évacuation et constat visuel de présence ou non de portes coupe-feu dans les immeubles d'habitation
 Fiche de renseignement immeuble PERVAL / Bien
 Etat des lieux locatif
 Constat logement décent
 Prêt conventionné - Prêt à taux zéro - Normes d'habitabilité
 Détermination de la concentration en plomb dans l'eau des canalisations
 Installation de détecteurs de fumée
 Diagnostic télétravail
 Diagnostic de performance numérique
 Attestation d'exposition des formations argileuses au phénomène de mouvement de terrain différentiel
 État des nuisances sonores aériennes (ENSA)
 Etat des risques et pollutions (ERP)
 Constat sécurité piscine
 Millièmes de copropriété, tantièmes de charges
 Diagnostic Technique Global (DTG) / Projet de Plan Pluriannuel de Travaux (PPPT)

Garantie RC Professionnelle : 3 000 000 € par sinistre et par année d'assurance et par Cabinet.

La présente attestation ne peut engager l'Assureur au-delà des limites et conditions du contrat auquel elle se réfère.

Sa validité cesse pour les risques situés à l'Etranger dès lors que l'assurance de ces derniers doit être souscrite conformément à la Législation Locale auprès d'Assureurs agréés dans la nation considérée.

La présente attestation est valable pour la période du **1^{er} mai 2025 au 1^{er} janvier 2026**, sous réserve du paiement de la prime et des possibilités de suspension ou de résiliation en cours d'année d'assurance pour les cas prévus par le Code des Assurances ou le contrat.

Etablie à PARIS LA DEFENSE, le 6 mai 2025, pour la Société AXA

Willis Towers Watson France
 Société par Actions Simplifiée au capital de 1 432 800 euros
 100 rue de la République - 92000 Nanterre
 Tel : 01 41 43 50 00
 Tél : 01 41 43 50 00
 Tél : 01 41 43 50 00
 Tél : 01 41 43 50 00

AXA France IARD SA

Société anonyme au capital de 214 799 030 Euros

Siège social : 313, Terrasses de l'Arche - 92727 Nanterre Cedex 722 057 460 R.C.S. Nanterre

Entreprise régie par le Code des assurances - TVA Intracommunautaire n° FR 14 722 057 460

Opérations d'assurances exonérées de TVA - art. 261-C CGI - sauf pour les garanties portées par AXA Assistance

1/1